

## 第5章

# 移動等円滑化促進地区の 位置及び区域

---

5-1 基本的な考え方

5-2 移動等円滑化促進地区、生活関連施設、  
生活関連経路の設定



## 第5章 移動等円滑化促進地区の位置及び区域

### 5-1 基本的な考え方

#### 5-1-1 移動等円滑化促進地区の設定

「3-1 移動等円滑化促進地区の要件」に加え、徒歩圏（駅周辺は800m圏内、その他は500m圏内）の生活関連施設の立地状況等を踏まえつつ、包括的な観点から範囲を設定します。

対象地区は、「第3章 移動等円滑化促進地区の選定」において選定した5地区を基本としますが、「糸魚川駅周辺地区」「押上新駅周辺地区」の2地区は、それぞれの徒歩圏（800m圏内）が隣接することから、連続的かつ一体的なエリアとして設定します。

なお、移動等円滑化促進地区は、境界を明確に表示できる地番や地形地物（町界・字界、道路、河川、鉄道等の施設、都市計画道路等）により設定します。

#### 5-1-2 生活関連施設の設定

本方針で設定する生活関連施設は、公共・民間を問わず、様々な施設が該当します。

本方針では、徒歩圏内に立地する生活関連施設に該当する施設の中から、特に優先的にバリアフリー化を実施する必要性のある施設を生活関連施設として選定します。

##### ■生活関連施設の基本的な考え方

	基本的な考え方
常に多数の人が利用する施設を選定する	・旅客施設、官公庁、郵便局、病院、文化施設、大規模商業施設や公園等、高齢者や障がい者等だけでなく、妊産婦等（妊産婦・乳幼児連れ・ベビーカー利用者）の多様な人が利用する用途の施設。 ・国・都道府県・市町村が管理する施設。
高齢者、障がい者等の利用が多い施設を選定する	・老人ホーム・障がい者支援施設等、高齢者・障がい者が多く居住する施設、福祉サービス施設・老人福祉センター・（障がい者）地域活動支援センター等、高齢者・障がい者等の利用が多い施設。

#### 5-1-3 生活関連経路の設定

生活関連経路は、生活関連施設を相互に結ぶ経路であり、バリアフリー化事業を重点的に推進する必要性のある道路、駅前広場などが対象となります。

本方針では、「生活関連施設相互を結ぶ、より多くの人々が利用する経路」に該当する経路の中から、特に優先的にバリアフリー化を実施する必要性のある経路を生活関連経路として選定します。

##### ■生活関連経路の基本的な考え方

	基本的な考え方
より多くの人々が利用する経路を選定する	・生活関連施設に訪れる人などの利用頻度が高い経路や歩行者交通量の多い経路を優先的に選定する。
生活関連施設相互のネットワークを確保する	・生活関連施設相互の連絡に配慮し、移動等円滑化促進地区内のネットワークを構成するよう配慮する。 ・一つの生活関連施設に対し複数方向からのアクセス動線が確保されるよう配慮することが望ましい。

#### 5-1-4 重点整備地区候補エリアの設定

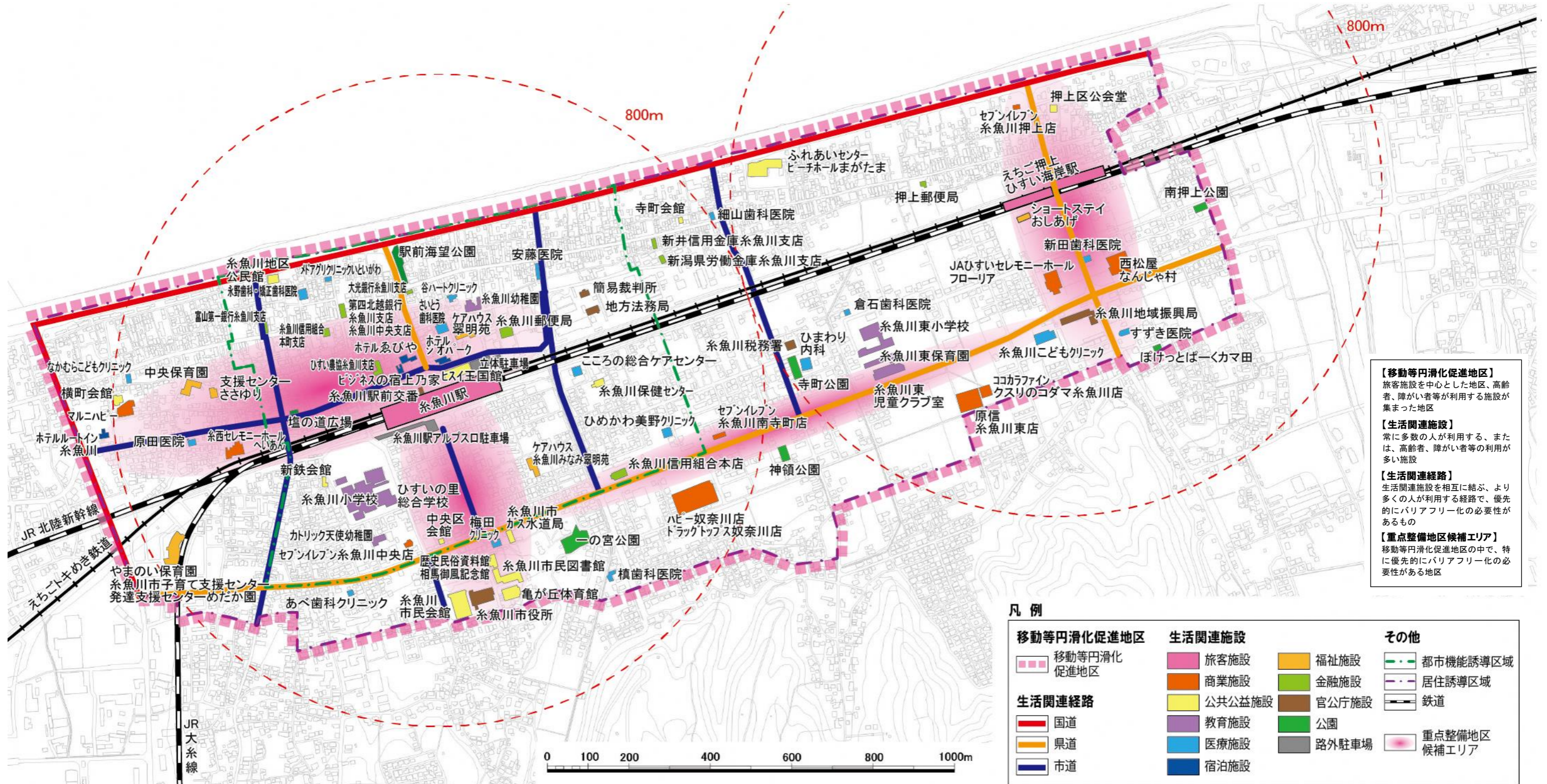
重点整備地区候補エリアは、移動等円滑化促進地区の中でも特に駅を中心とした、高齢者・障がい者の方の利用頻度の高いと考えられるエリアを選択しており、特にバリアフリー化を推進していくエリアとして設定します。

## 5-2 移動等円滑化促進地区、生活関連施設、生活関連経路の設定

### 5-2-1 糸魚川駅・押上新駅周辺地区

対象となる糸魚川駅・押上新駅周辺地区において、移動等円滑化促進地区の条件に該当する区域としては、糸魚川市立地適正化計画における「都市機能誘導区域（都市機能を誘導する区域）」「居住誘導区域（居住を誘導する区域）」が対象になると考えられます。

以上のような関連する区域設定の状況に加え、生活関連施設の立地状況や徒歩圏（800m）の状況を踏まえた上で、移動等円滑化促進地区、生活関連施設、生活関連経路を以下のとおり設定します。



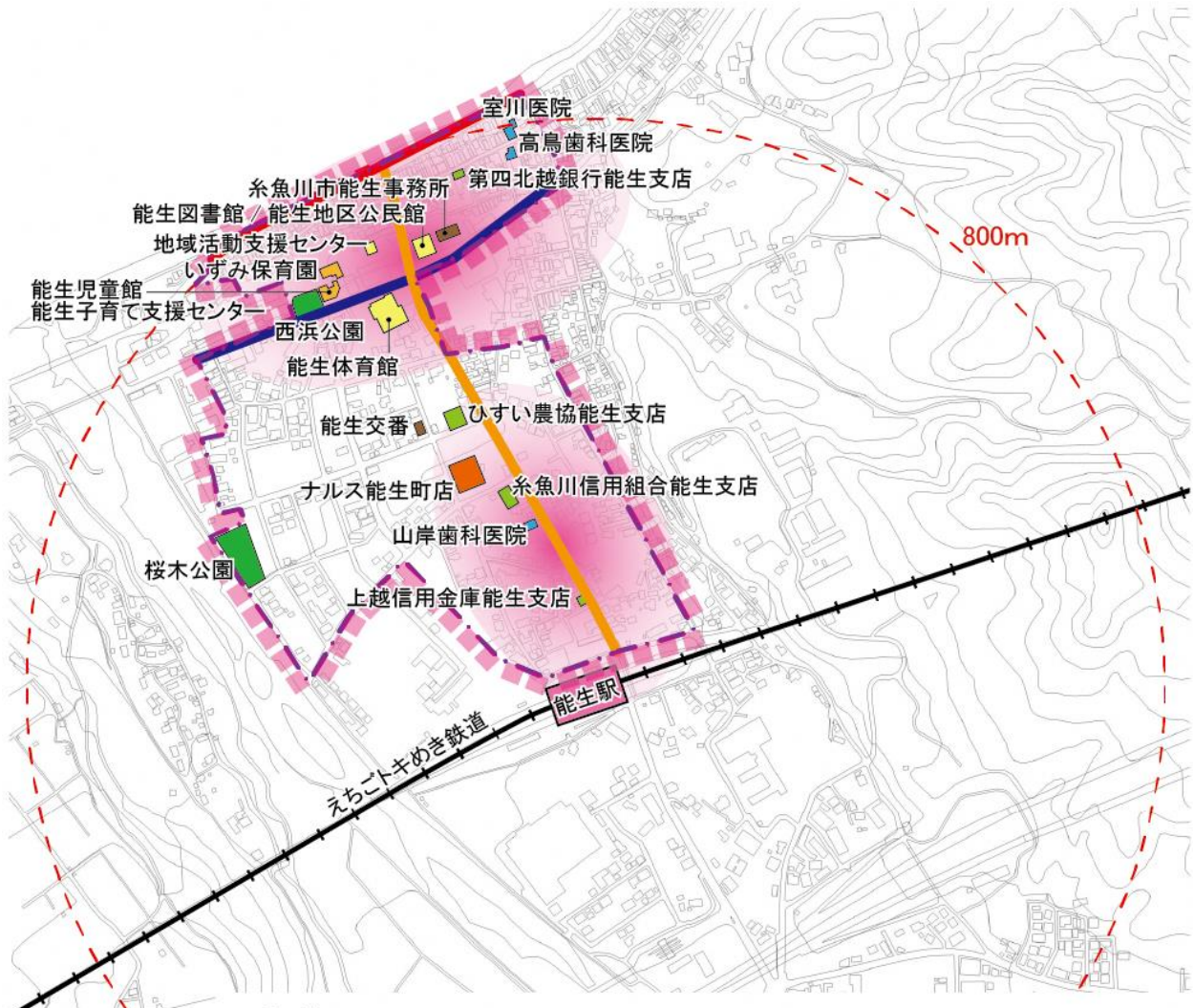
図一 移動等円滑化促進地区、生活関連施設、生活関連経路



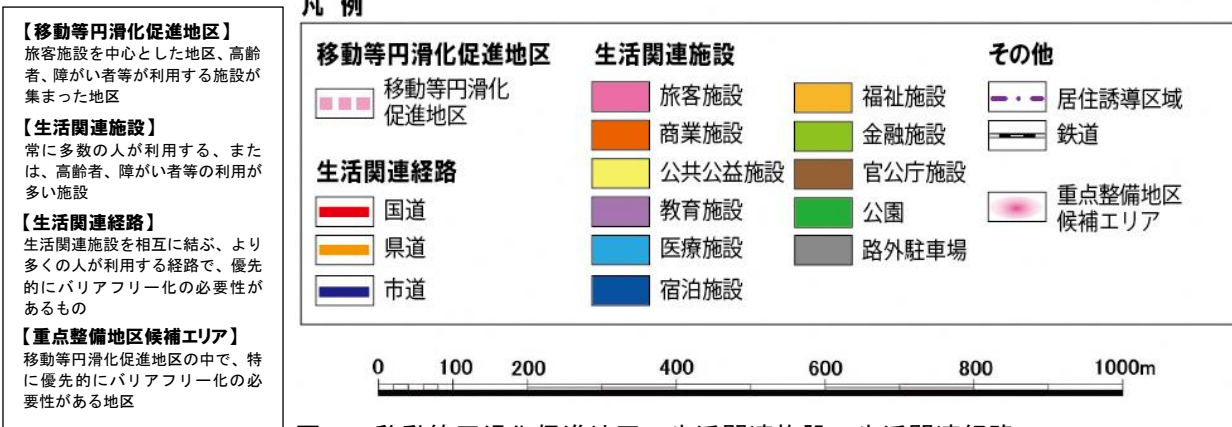
## 5-2-2 能生駅北側周辺地区

対象となる能生駅北側周辺地区において、移動等円滑化促進地区の条件に該当する区域としては、糸魚川市立地適正化計画における「居住誘導区域（居住を誘導する区域）」が対象になると考えられます。

以上のような関連する区域設定の状況に加え、生活関連施設の立地状況や徒歩圏（800m）の状況を踏まえた上で、移動等円滑化促進地区、生活関連施設、生活関連経路を以下のとおり設定します。



### 凡例

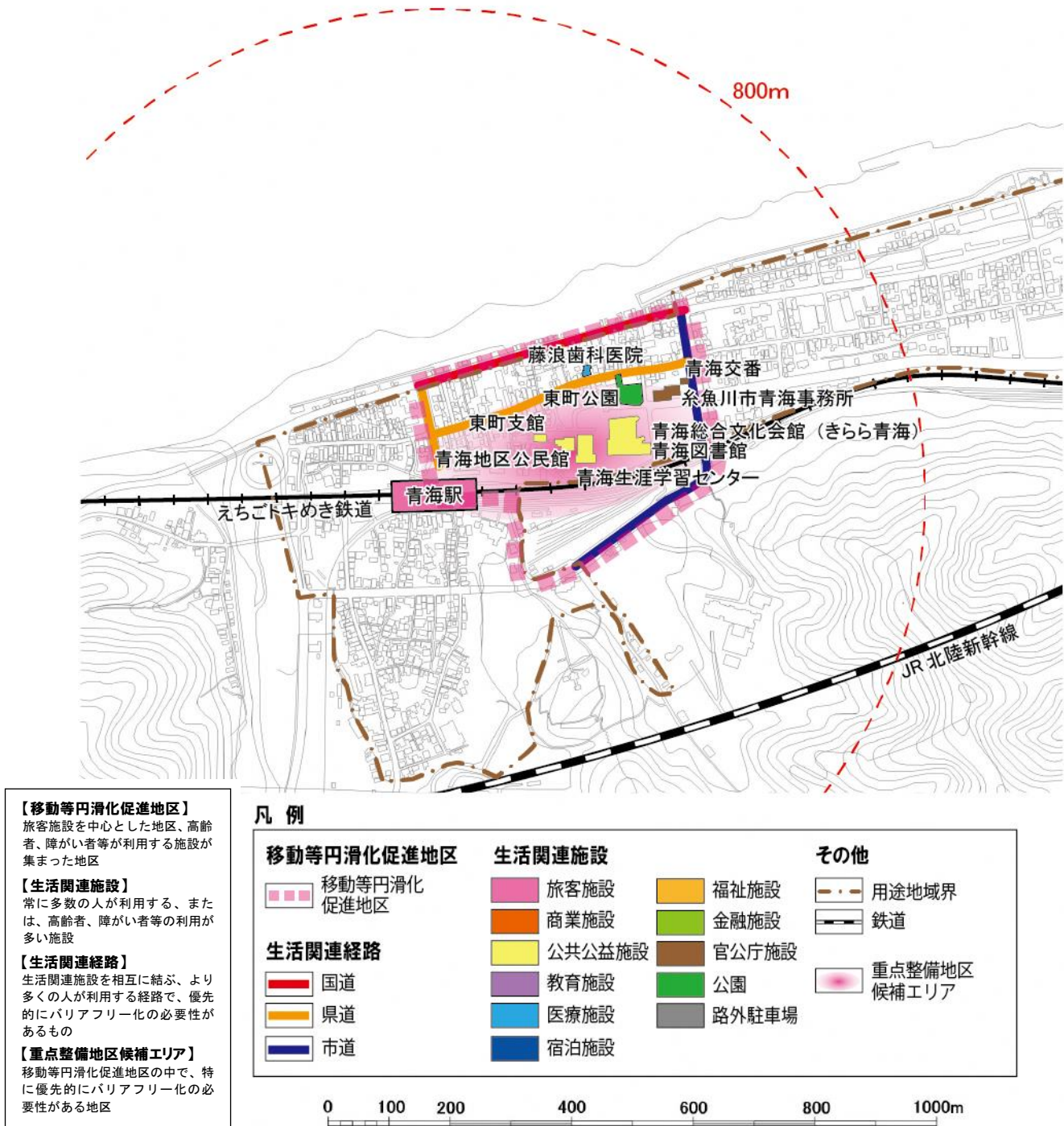


図一 移動等円滑化促進地区、生活関連施設、生活関連経路

### 5-2-3 青海駅周辺地区

対象となる青海駅周辺地区において、移動等円滑化促進地区の条件に該当する区域としては、「用途地域（工業系を除く）」が対象になると考えられます。

以上のような関連する区域設定の状況に加え、生活関連施設の立地状況や徒歩圏（800m）の状況を踏まえた上で、移動等円滑化促進地区、生活関連施設、生活関連経路を以下のとおり設定します。



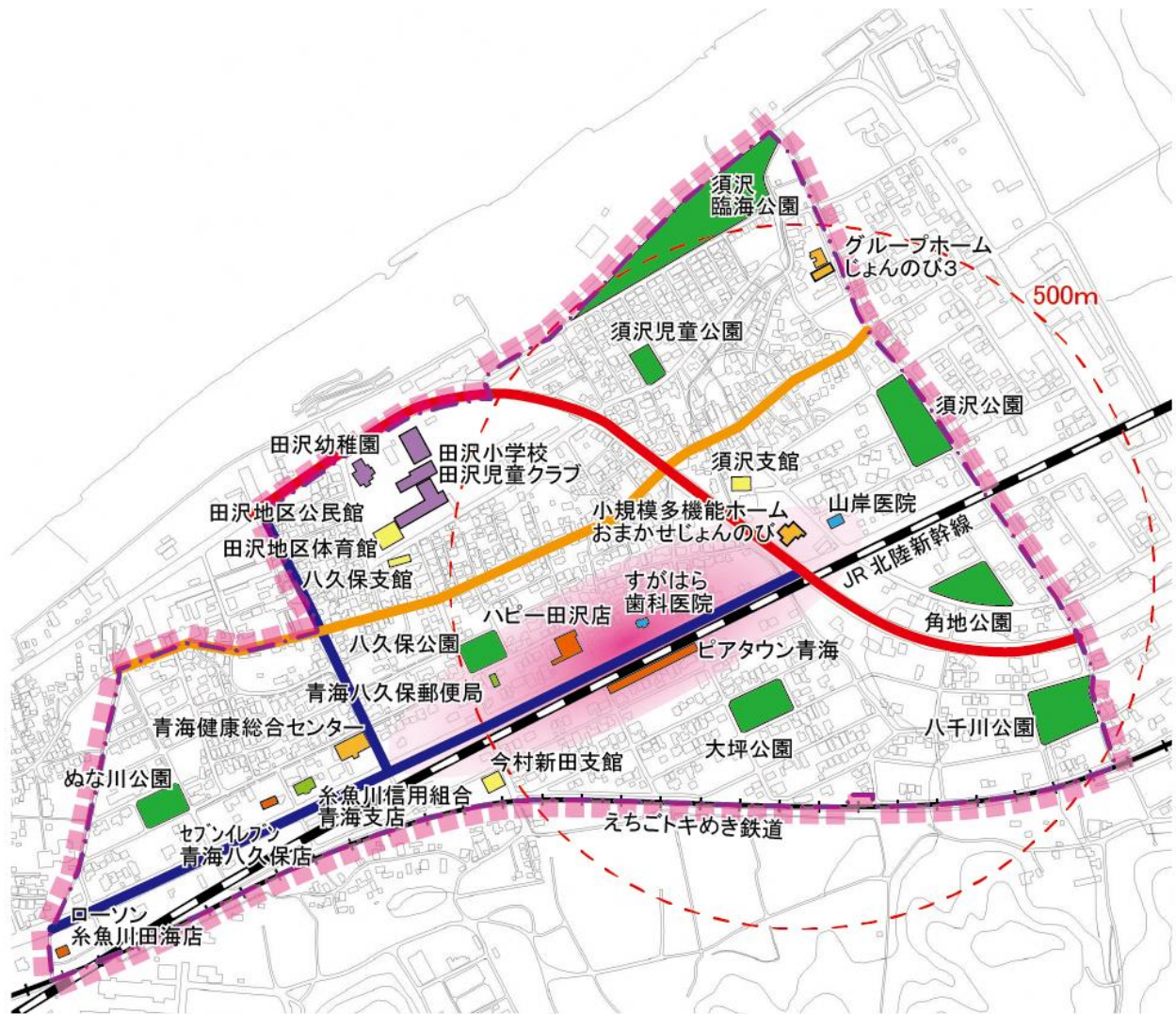
図一 移動等円滑化促進地区、生活関連施設、生活関連経路



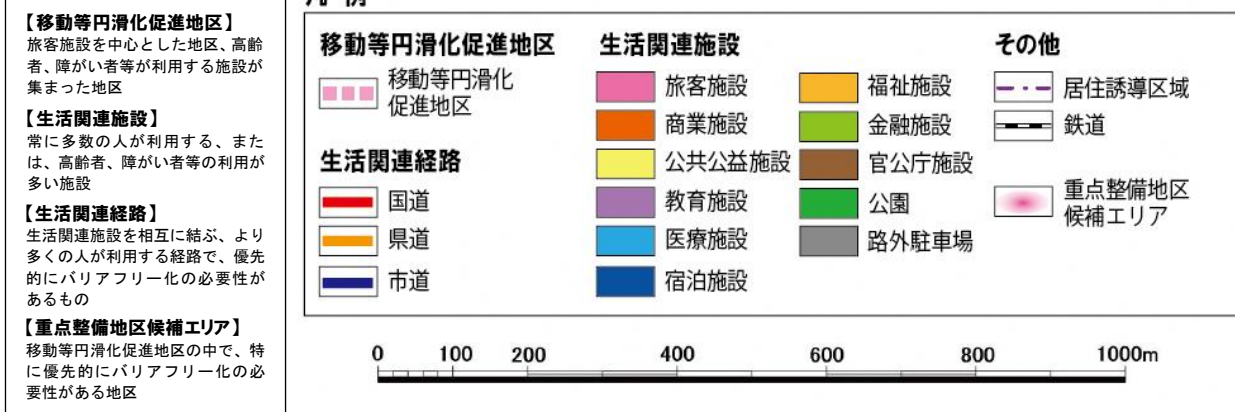
## 5-2-4 青海(須沢)周辺地区

対象となる青海(須沢)周辺地区において、移動等円滑化促進地区の条件に該当する区域としては、糸魚川市立地適正化計画における「居住誘導区域(居住を誘導する区域)」が対象になると考えられます。

以上のような関連する区域設定の状況に加え、生活関連施設の立地状況や徒歩圏(500m)の状況を踏まえた上で、移動等円滑化促進地区、生活関連施設、生活関連経路を以下のとおり設定します。



### 凡例



図一 移動等円滑化促進地区、生活関連施設、生活関連経路

■生活関連施設リスト

糸魚川駅・押上新駅周辺地区（92施設）		
<p><b>旅客施設</b></p> <ul style="list-style-type: none"> <li>・糸魚川駅</li> <li>・えちご押上ひすい海岸駅</li> </ul> <p><b>商業施設</b></p> <ul style="list-style-type: none"> <li>・ハッピー奴奈川店</li> <li>・ドラッグトップス奴奈川店</li> <li>・マルニハッピー</li> <li>・セブンイレブン糸魚川中央店</li> <li>・セブンイレブン糸魚川南寺町店</li> <li>・糸西セレモニーホール</li> <li>へいあん</li> <li>・原信糸魚川東店</li> <li>・ココカラファイン</li> <li>クスリのコダマ糸魚川店</li> <li>・西松屋</li> <li>・なんじゃ村</li> <li>・JAひすいセレモニーホール</li> <li>フローリア</li> <li>・セブンイレブン糸魚川押上店</li> </ul> <p><b>公共公益施設</b></p> <ul style="list-style-type: none"> <li>・糸魚川市民会館</li> <li>・糸魚川市民図書館</li> <li>・亀が丘体育館</li> <li>・糸魚川市ガス水道局</li> <li>・歴史民俗資料館 相馬御風記念館</li> <li>・ヒスイ王国館</li> <li>・糸魚川保健センター</li> <li>・ふれあいセンター</li> <li>ビーチホールまがたま</li> <li>・糸魚川地区公民館</li> <li>・中央区会館</li> <li>・寺町会館</li> <li>・新鉄会館</li> <li>・横町会館</li> <li>・押上区公会堂</li> </ul>	<p><b>教育施設</b></p> <ul style="list-style-type: none"> <li>・糸魚川小学校</li> <li>・糸魚川東小学校</li> <li>・ひすいの里総合学校</li> </ul> <p><b>医療施設</b></p> <ul style="list-style-type: none"> <li>・原田医院</li> <li>・梅田クリニック</li> <li>・安藤医院</li> <li>・ひめかわ美野クリニック</li> <li>・なかむらこどもクリニック</li> <li>・谷ハートクリニック</li> <li>・榎歯科医院</li> <li>・細山歯科医院</li> <li>・永野歯科・矯正歯科医院</li> <li>・あべ歯科クリニック</li> <li>・さいとう歯科医院</li> <li>・メドアグリクリニック</li> <li>いといがわ</li> <li>・糸魚川こどもクリニック</li> <li>・ひまわり内科</li> <li>・すずき医院</li> <li>・新田歯科医院</li> <li>・倉石歯科医院</li> </ul> <p><b>宿泊施設</b></p> <ul style="list-style-type: none"> <li>・ホテルルートイン糸魚川</li> <li>・ビジネスの宿上乃家</li> <li>・ホテルジオパーク</li> <li>・ホテルゑびや</li> </ul> <p><b>福祉施設</b></p> <ul style="list-style-type: none"> <li>・ケアハウス翠明苑</li> <li>・ケアハウス糸魚川みなみ翠明苑</li> <li>・こころの総合ケアセンター</li> <li>・糸魚川市子育て支援センター</li> <li>・支援センターささゆり</li> <li>・中央保育園</li> <li>・やまのい保育園</li> <li>・カトリック天使幼稚園</li> <li>・糸魚川幼稚園</li> <li>・発達支援センターめだか園</li> <li>・ショートステイおしあげ</li> <li>・糸魚川東保育園</li> <li>・糸魚川東児童クラブ室</li> </ul>	<p><b>金融施設</b></p> <ul style="list-style-type: none"> <li>・糸魚川郵便局</li> <li>・押上郵便局</li> <li>・第四北越銀行糸魚川支店</li> <li>・第四北越銀行糸魚川中央支店</li> <li>・富山第一銀行糸魚川支店</li> <li>・大光銀行糸魚川支店</li> <li>・糸魚川信用組合本店</li> <li>・糸魚川信用組合本町支店</li> <li>・新井信用金庫糸魚川支店</li> <li>・新潟県労働金庫糸魚川支店</li> <li>・ひすい農協糸魚川支店</li> </ul> <p><b>官公庁施設</b></p> <ul style="list-style-type: none"> <li>・糸魚川市役所</li> <li>・地方法務局</li> <li>・簡易裁判所</li> <li>・糸魚川地域振興局</li> <li>・糸魚川税務署</li> <li>・糸魚川駅前交番</li> </ul> <p><b>公園施設</b></p> <ul style="list-style-type: none"> <li>・神領公園</li> <li>・塩の道広場</li> <li>・駅前海望公園</li> <li>・一の宮公園</li> <li>・寺町公園</li> <li>・南押上公園</li> <li>・ぼけっとぱーくカマ田</li> </ul> <p><b>路外駐車場</b></p> <ul style="list-style-type: none"> <li>・糸魚川駅アルプス口駐車場</li> <li>・立体駐車場</li> </ul>

能生駅北側周辺地区（20施設）		
<b>旅客施設</b> <ul style="list-style-type: none"> <li>・えちごトキめき鉄道能生駅</li> </ul>	<b>医療施設</b> <ul style="list-style-type: none"> <li>・室川医院</li> <li>・山岸歯科医院</li> <li>・高鳥歯科医院</li> </ul>	<b>金融施設</b> <ul style="list-style-type: none"> <li>・第四北越銀行能生支店</li> <li>・上越信用金庫能生支店</li> <li>・糸魚川信用組合能生支店</li> <li>・ひすい農協能生支店</li> </ul>
<b>商業施設</b> <ul style="list-style-type: none"> <li>・ナルス能生町店</li> </ul>	<b>福祉施設</b> <ul style="list-style-type: none"> <li>・いずみ保育園</li> <li>・能生児童館</li> <li>・能生子育て支援センター</li> </ul>	<b>官公庁施設</b> <ul style="list-style-type: none"> <li>・糸魚川市能生事務所</li> <li>・能生交番</li> </ul>
<b>公共公益施設</b> <ul style="list-style-type: none"> <li>・地域活動支援センター</li> <li>・能生体育館</li> <li>・能生図書館</li> <li>・能生地区公民館</li> </ul>		<b>公園施設</b> <ul style="list-style-type: none"> <li>・西浜公園</li> <li>・桜木公園</li> </ul>
青海駅周辺地区（10施設）		
<b>旅客施設</b> <ul style="list-style-type: none"> <li>・えちごトキめき鉄道青海駅</li> </ul>	<b>医療施設</b> <ul style="list-style-type: none"> <li>・藤浪歯科医院</li> </ul>	<b>官公庁施設</b> <ul style="list-style-type: none"> <li>・糸魚川市青海事務所</li> <li>・青海交番</li> </ul>
<b>公共公益施設</b> <ul style="list-style-type: none"> <li>・青海総合文化会館 （きらら青海）</li> <li>・青海図書館</li> <li>・青海生涯学習センター</li> <li>・青海地区公民館</li> <li>・東町支館</li> </ul>		<b>公園施設</b> <ul style="list-style-type: none"> <li>・東町公園</li> </ul>
青海（須沢）周辺地区（27施設）		
<b>商業施設</b> <ul style="list-style-type: none"> <li>・ハッピー田沢店</li> <li>・ピアタウン青海</li> <li>・ローソン糸魚川田海店</li> <li>・セブンイレブン青海八久保店</li> </ul>	<b>教育施設</b> <ul style="list-style-type: none"> <li>・田沢小学校</li> </ul>	<b>金融施設</b> <ul style="list-style-type: none"> <li>・青海八久保郵便局</li> <li>・糸魚川信用組合青海支店</li> </ul>
<b>公共公益施設</b> <ul style="list-style-type: none"> <li>・田沢地区体育館</li> <li>・田沢地区公民館</li> <li>・須沢支館</li> <li>・今村新田支館</li> <li>・八久保支館</li> </ul>	<b>医療施設</b> <ul style="list-style-type: none"> <li>・山岸医院</li> <li>・すがはら歯科医院</li> </ul>	<b>公園施設</b> <ul style="list-style-type: none"> <li>・八千川公園</li> <li>・大坪公園</li> <li>・角地公園</li> <li>・須沢臨海公園</li> <li>・須沢児童公園</li> <li>・須沢公園</li> <li>・八久保公園</li> <li>・ぬな川公園</li> </ul>
<b>福祉施設</b> <ul style="list-style-type: none"> <li>・青海健康総合センター</li> <li>・小規模多機能ホーム おまかせじよんのび</li> <li>・グループホームじよんのび3</li> <li>・田沢幼稚園</li> <li>・田沢児童クラブ</li> </ul>		

■生活関連経路リスト

糸魚川駅・押上新駅周辺地区（14路線）		
国道	県道	市道
<ul style="list-style-type: none"> <li>・国道8号</li> <li>・国道148号</li> </ul>	<ul style="list-style-type: none"> <li>・糸魚川停車場線</li> <li>・西中糸魚川線</li> <li>・上町屋釜沢糸魚川線</li> </ul>	<ul style="list-style-type: none"> <li>・南本町線</li> <li>・駅前通線</li> <li>・四ツ角通線</li> <li>・上刈白馬通線</li> <li>・仲道線</li> <li>・糸魚川駅南線</li> <li>・奴奈川線</li> <li>・北裏5号線の乙</li> <li>・蓮台寺線</li> </ul>
能生駅北側周辺地区（3路線）		
国道	県道	市道
<ul style="list-style-type: none"> <li>・国道8号</li> </ul>	<ul style="list-style-type: none"> <li>・能生インター線</li> </ul>	<ul style="list-style-type: none"> <li>・白山線</li> </ul>
青海駅周辺地区（5路線）		
国道	県道	市道
<ul style="list-style-type: none"> <li>・国道8号</li> </ul>	<ul style="list-style-type: none"> <li>・姫川港青海線</li> <li>・橋立青海停車場線</li> </ul>	<ul style="list-style-type: none"> <li>・名引宮の上線</li> <li>・名引山線</li> </ul>
青海（須沢）周辺地区（4路線）		
国道	県道	市道
<ul style="list-style-type: none"> <li>・国道8号</li> </ul>	<ul style="list-style-type: none"> <li>・姫川港青海線</li> </ul>	<ul style="list-style-type: none"> <li>・八久保線</li> <li>・青海通線</li> </ul>